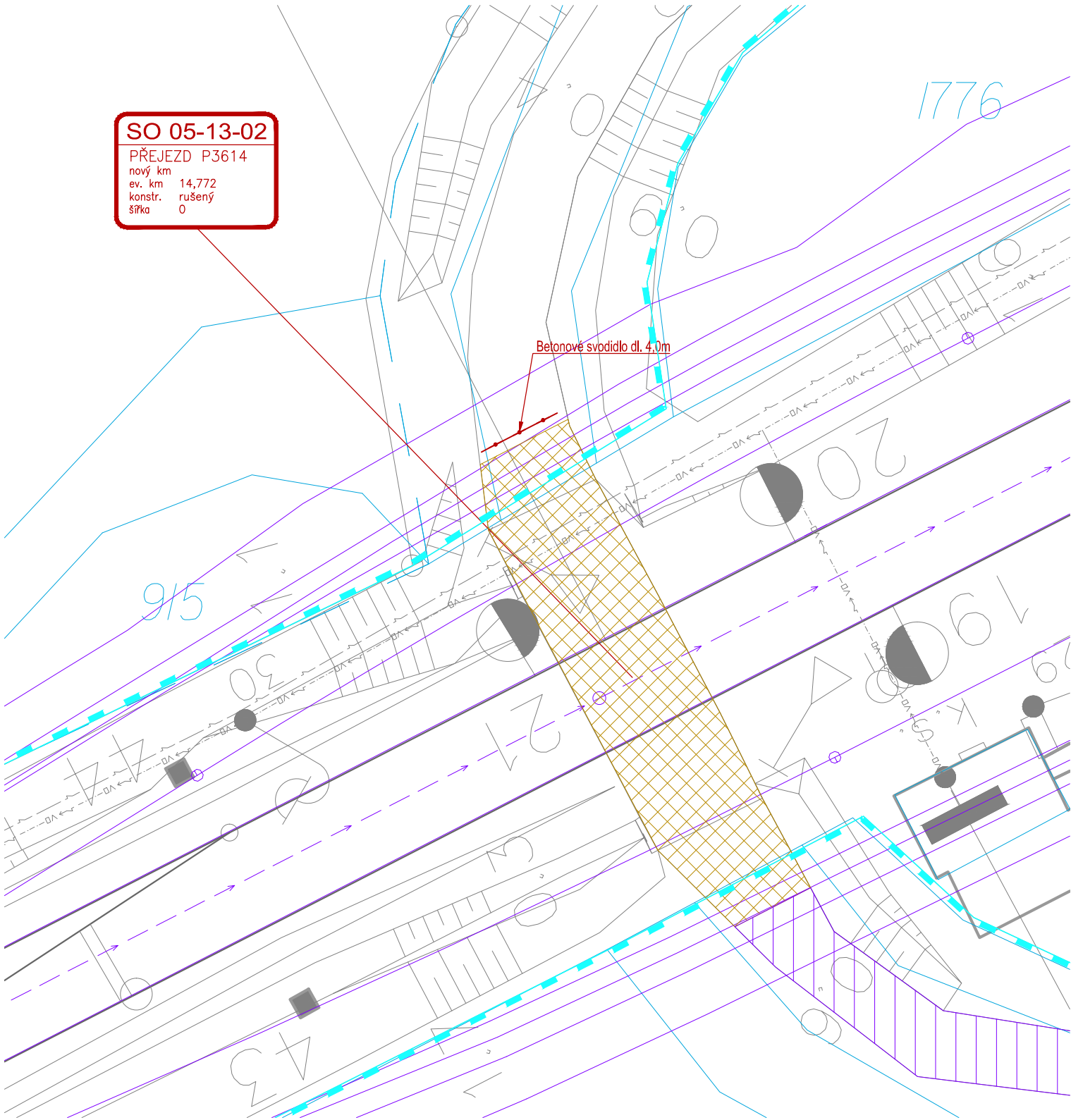



LEGENDA:

- STÁVAJÍCÍ STAV

STÁVAJÍCÍ STAV
KATASTRÁLNÍ MAPA
HRANICE POZEMKŮ SŽDC
- NAVRŽENÝ STAV


BETONOVÁ SVODIDLA
SOUVISEJÍCÍ OBJEKTY
DEMOLICE



ZAPRACOVÁNÍ PŘIPOMÍNEK 02/2016

Souřadnicový systém S-JTSK
Výškový systém Bpv

Změna:	Název změny:	Datum:	Provedl:	Podpis:

Investor, objednatel:  Správa železniční dopravní cesty, státní organizace Dlážděná 1003/7 110 00 Praha 1	Kontaktní adresa: Správa železniční dopravní cesty, s.o. Stavební správa západ Sokolovská 278/1955, 190 00 Praha 9
--	--

METROPROJEKT Praha a.s. nám. I. P. Pavlova 2/1786 120 00 Praha 2 generální ředitel: Ing. David Krása tel.: +420 296 154 105 www.metroprojekt.cz info@metroprojekt.cz		Souprava číslo:
--	---	-----------------

HIP: Ing. Jaroslav Janeček tel.: +420 296 154 302 Stupeň: PD (DUR)	Podpis: 	Název a účel díla: Optimalizace traťového úseku Čelákovice (mimo) - Mstětice (včetně)
---	--	---

Zpracovatelský útvar: stř. S60 - dopravních staveb tel.: +420 296 154 209 Vedoucí útvaru: Ing. Zbyněk Pěnka	Podpis: 	Název části díla: STAVEBNÍ ČÁST INŽENÝRSKÉ OBJEKTY ŽELEZNIČNÍ PŘEJEZDY	E E.1 E.1.3
---	--	---	-------------------

Odpovědný projektant: Ing. Tomáš Veber	Podpis: 	Název přílohy: SO 05-13-02 žst. Mstětice, železniční přejezd v km 14,772 - zrušení Situace	Složka: E.1.3.4
Vypracoval: Ing. Tomáš Veber	Podpis: 		Číslo příl.: 003
Skart. znak: V20/2037	Datum: 02/2016		
Počet formátů: 2xA4	Měřítko: -	IČD: 15 6590 05 01 03 04	